

Présentation du nouveau site internet

La nouvelle version du site internet du TPS est (enfin) disponible. Elle conserve l'esprit de l'ancienne version dont vous retrouverez de nombreuses fonctionnalités, en améliorant la navigation, la gestion de l'espace membre et des randonnées, et incluant directement le covoiturage dans toutes les randos.

Tout a été fait pour que les utilisateurs de l'ancienne version ne soient pas dépaysés, le fonctionnement du site reste très intuitif. Vous trouverez ci-dessous les points importants qui faciliteront la prise en main de cette nouvelle version :

1. **Connexion au site du TPS** → [cliquez ici](#)
2. **Accès à l'espace membre** → [cliquez ici](#)
 - 2.1. **connexion : identifiant et mot de passe**
 - 2.2. **déconnexion**
3. **Gestion des randonnées** → [cliquez ici](#)
 - 3.1. **accès aux randonnées**
 - 3.2. **inscriptions à une rando (et covoiturage)**
 - 3.3. **annulation, contrôle et modification des demandes**
4. **Gestion du covoiturage** → [cliquez ici](#)
 - 4.1. **vous cherchez une place sur le site**
 - 4.2. **vous proposez une place sur le site**
 - 4.3. **annulation, contrôle et modification des demandes**
 - 4.4. **covoiturage par arrangement direct entre les participants**

Vous n'êtes bien sûr pas obligé de lire l'ensemble de ce document, le mieux est d'utiliser le site et de se reporter à ce document en cas de problème ou difficulté.

Je vous conseille néanmoins de lire au moins les passages encadrés.

Vous pouvez naviguer dans ce document à l'aide des liens hypertexte qui vous amèneront directement au sujet souhaité.

Parallèlement, cette version va également simplifier le travail de gestion des responsables, et permettra entre autres l'édition de reçus fiscaux pour le versement des cotisations ou dons, ouvrant droit à une déduction fiscale.

Les adhésions et renouvellements seront également grandement facilités et pourront se faire un quelques clics.

Tout ne va pas marcher du premier coup, n'hésitez pas à me faire remonter tout problème ou difficulté à mon adresse mail michelhummel1@gmail.com. Des évolutions, notamment l'adaptation aux écrans mobiles et l'amélioration de la galerie photos vont encore être apportées.

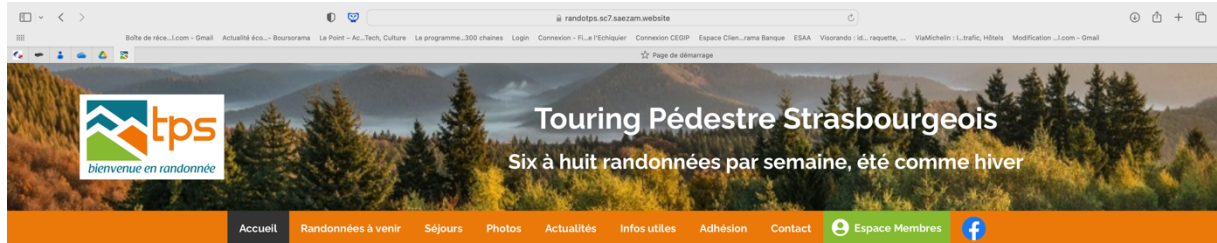
Si vous êtes intéressé par une présentation lors d'une séance publique (à la Maison des Associations par exemple), faites le moi savoir.

Bonne découverte et bonne navigation

1. Connexion au site du TPS

L'adresse du nouveau site est <http://www.randotps.com/>

L'adresse randotps67 disparaît.



Calendrier des sorties

août 2023

Aujourd'hui < >

dim	lun	mar	mer	jeu	ven	sab	dim
30	31	1	2	3	4	5	6
6	7	8	9	10	11	12	13
13	14	15	16	17	18	19	20
20	21	22	23	24	25	26	27
27	28	29	30	31	1	2	3
3	4	5	6	7	8	9	10

FLASH INFO

Fête d'été : déjà plus de 120 participants. Clôture des inscriptions repoussée au 15 août. Détails à la rubrique actualités ou mes documents.

Suite à désistement, une place femme (chbre double) disponible pour le séjour en Crète en septembre.
Contact : 06 15 52 84 24

Bienvenue à notre nouvelle animatrice Nora Renaud qui animera des randos noires à partir d'octobre.

Météo

Météo Strasbourg

Prochaines randos

Prochains séjours

Du 09 09 2023 au 16 09 2023

Si vous vous connectez avec l'adresse www.randotps.com, vous n'avez rien à faire, vous serez automatiquement redirigé vers la nouvelle version du site.

Si vous utilisiez l'adresse www.randotps67.com, il faudra la remplacer par www.randotps.com

conseil : enregistrez l'adresse dans le navigateur et mettez la dans vos favoris sur vos différents appareils (ordi et écrans mobiles)

2. Accès à l'espace membre

Pour vous connecter à votre espace membre :

- cliquez sur espace membre dans le bandeau de l'écran d'accueil



- ou sur une rando à laquelle vous souhaitez vous inscrire, vous arriverez sur la même fenêtre :

A screenshot of a login window titled 'Connexion'. It features two input fields: 'Adresse Email' with an envelope icon and 'Mot de passe' with a lock icon and a toggle eye icon. Below the fields is a link: 'Vous avez oublié votre mot de passe ? Cliquez ici'. At the bottom is a green 'Connexion' button.

- **identifiant**

Votre identifiant est désormais votre adresse mail.

Pour les adhésions individuelles cela ne pose pas de problème

Pour les adhésions familiales, avec deux voire plus d'adhérents, **il y aura un seul identifiant et mot de passe.** L'adresse mail retenue sera celle de l'adhérent principal. En pratique, l'adhérent principal est celui a-qui a procédé au règlement de la cotisation, et c'est à son nom que sera établi le reçu fiscal. Le ou les autres adhérents sont considérés comme co-adhérents. **Il se connecteront avec l'adresse mail du compte et non avec leur adresse personnelle.** Les mails

Il y a une exception pour les animateurs : lorsque l'adhésion d'un animateur est familiale, l'animateur est toujours considéré comme étant l'adhérent principal

- **mot de passe**

Par défaut le mot de passe restera celui de l'ancienne version pour l'adhérent principal. **Le co-adhérent devra utiliser le même mot de passe.**

Si cela ne marche pas, ou si vous voulez changer de mot de passe, vous pouvez demander un nouveau mot de passe très facilement sur la page de connexion. Un lien de création de mot de passe sera adressée à l'adresse mail du compte. Il devra comporter au moins 8 caractères.

A screenshot of a login window titled 'Connexion'. It features two input fields: 'Adresse Email' with an envelope icon and 'Mot de passe' with a lock icon and a toggle eye icon. Below the fields is a link: 'Vous avez oublié votre mot de passe ? Cliquez ici'. At the bottom is a green 'Connexion' button.

Là aussi, enregistrez le dans le navigateur de vos différents appareils.

Après avoir renseigné vos identifiants, vous arrivez à l'espace membre.

Accueil Randonnées à venir Séjours Photos Actualités Infos utiles Adhésion Contact Espace Membres

Espace Membres

- Données personnelles
- Mes co-adhérents
- Mes inscriptions
- Documents partagés
- Mes photos
- Ma cotisation
- Déconnexion

Détails de votre compte

Vos informations

Prénom: Xavier Nom de famille: TARTEMPION

Date de Naissance: [Date de naissance] x

Adresse Email: drmichelhummel@gmail.fr Numéro de téléphone: [Numéro de téléphone]

Adresse: [Adresse]

Code postal: [Code postal] Ville: [Ville] Pays: France

Personnes à prévenir en cas de nécessité

Nom et Téléphone des personnes à prévenir: [Ajouter une nouvelle ligne]

Vos point d'intérêts

Selectionnez en un ou plusieurs ci-dessous

- Séjours
- Sorties Raquettes
- Evenements particuliers

Votre photo de profil: [Photo de profil] Télécharger à partir de votre ordinateur

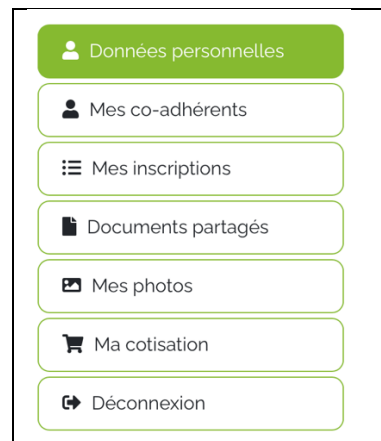
[Sauvegarder mes modifications] [Supprimer mon compte]

Vous avez désormais accès à toutes vos coordonnées, et pouvez les vérifier et les mettre à jour vous-mêmes.

C'est également dans l'espace membre que vous gérez les co-adhérents dans le cadre des adhésions familiales.

N'hésitez pas à personnaliser votre espace membre, renseignez les personnes à prévenir en cas de problèmes, mettez une photo (de vous....), précisez vos points d'intérêt pour être prévenu en temps voulu.

dans la partie gauche de la fenêtre apparaissent les actions et les commandes auxquelles vous avez accès après votre identification, ainsi que le bouton de déconnexion de votre espace membre



Pour vous déconnecter de votre espace membre :

2 possibilités pour se déconnecter :

- cliquez sur le bouton déconnexion



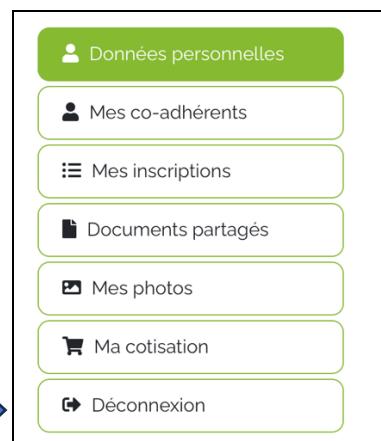
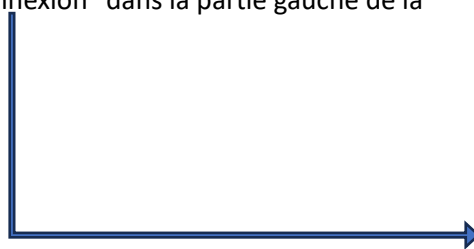
ce bouton est accessible à tout moment de votre navigation.

- passez par l'espace membre



Ce bouton est accessible à tout moment de votre navigation.

cliquez sur le bouton "déconnexion" dans la partie gauche de la fenêtre



3. Gestion des randonnées – inscriptions en ligne

3.1. Accès aux randonnées

L'accès aux randonnées se fait à différents niveaux :

- sur la page d'accueil

vous retrouvez le planning qui vous est familier, mentionnant les randos avec leur couleur sur les cases du calendrier. Vous pouvez cliquer sur ces randos comme dans l'ancienne version du site

Plus bas, vous retrouvez les randonnées à venir, sur lesquelles vous pouvez cliquer pour avoir des précisions et vous inscrire

Calendrier des sorties

septembre 2023

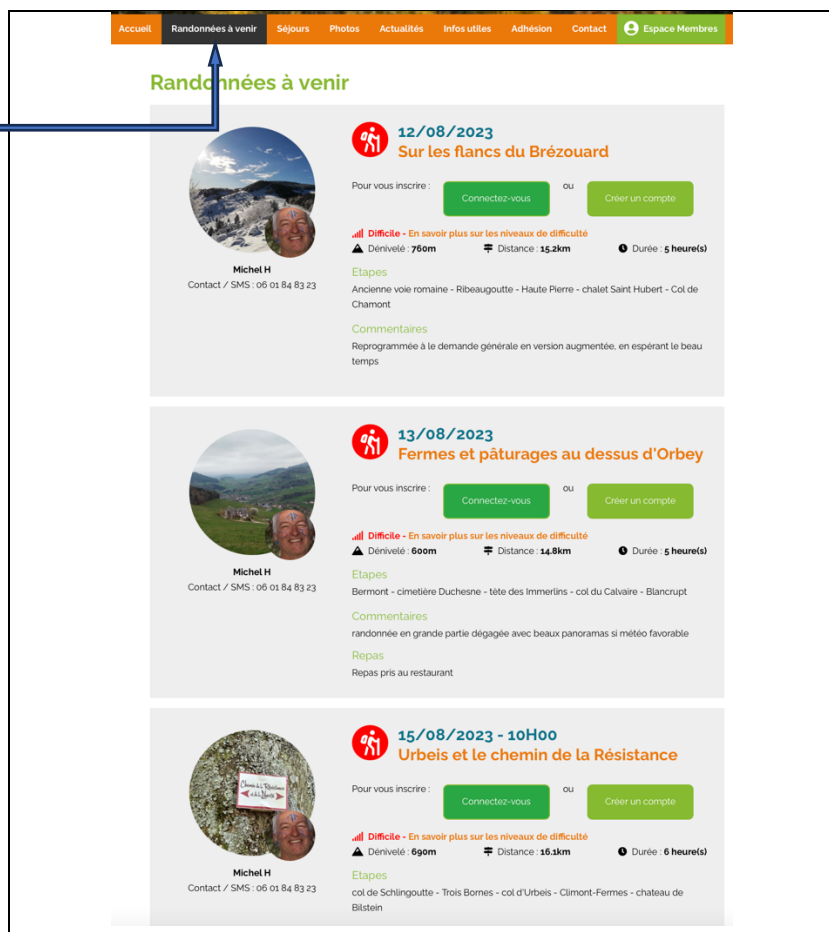
dim	lun	mar	mer	jeu	ven	sab
27	28	29	30	31	1	2
3	4	5	6	7	8	9
10	11	12	13	14	15	16
17	18	19	20	21	22	23
24	25	26	27	28	29	30
1	2	3	4	5	6	7

Prochaines randos

- 12 09 2023
Sur les flancs du Mézouard avec Michel HUMMEL
- 13 09 2023
Fermes et pâturages au-dessus d'Orbey avec Michel HUMMEL
- 15 09 2023
Urbeis et le chemin de La Résistance avec Michel HUMMEL

- onglet "randonnées à venir"

ce nouvel onglet vous permet de visualiser sur un seul écran les 10 prochaines randos à venir classées chronologiquement avec leurs caractéristiques (animateur, couleur dénivelé distance durée, etc). Il rappelle l'ancien programme hebdomadaire.



Tant que vous n'êtes pas connecté, vous êtes dans l'espace public, qui est purement descriptif. Pour vous connecter à votre espace membre, cliquez sur une rando qui vous intéresse ou sur le logo vert "espace membre" dans le bandeau de la page d'accueil

3.2. Inscription à une randonnée et covoiturage:

cliquez sur une randonnée et si nécessaire connectez vous à votre espace membre à l'aide de vos identifiants

cliquez sur "je m'inscris..."



en cas d'adhésion familiale vous pouvez également inscrire votre co-adhérent

si un repas est organisé au restau vous pouvez vous inscrire

vous pouvez participer (ou non) au covoiturage, et préciser si vous cherchez ou proposez une place et à partir d'où

validez en cliquant sur "je m'inscris"

après inscription, sur le même écran, vous pouvez :

- modifier votre inscription
- annuler votre inscription
- accéder aux infos de covoiturage
- voir le point de rendez-vous
- accéder au listing des inscrits (avec leurs mail et téléphone)

The image shows two screenshots from a hiking application. The top screenshot is a confirmation form titled "Confirmez votre choix" for a hike on "13/08-13 Fermes et pâturages au dessus d'Orbey". It asks if the user wants to register and includes a table for co-adjoints. The bottom screenshot shows the post-registration summary for the same hike, including details like difficulty, distance, and a list of participants.

Confirmez votre choix

Confirmez-vous vouloir vous inscrire à la randonnée "2023-08-13 Fermes et pâturages au dessus d'Orbey" ?

Cochez les cases des coadhérents qui participeront également

Prénom	Nom	Téléphone
<input checked="" type="checkbox"/>	Xavier	TARTEMPION

Souhaitez-vous participer au repas ?
Non

Souhaitez-vous covoiturer ?
Oui

Sous quelle forme ?
Je cherche une place

Lieu de prise en charge souhaité
n'importe où

Oui, je m'inscris! Non

13/08/2023
Fermes et pâturages au dessus d'Orbey

Vous êtes déjà inscrits à cette randonnée - [modifier votre inscription](#)

[Je ne souhaite plus participer](#) [Information covoiturage](#) [Listing des inscrits](#)

Michel H
Contact / SMS : 06 01 84 83 23

Difficile - En savoir plus sur les niveaux de difficulté
▲ Dénivelé : 600m 📏 Distance : 14.8km ⌚ Durée : 5 heure(s)

Lieu de Rendez-vous
Parking de la Tour du Faude, 68650 Lapoutroie - France accès par Lapoutroie - monter à droite à hauteur de l'église en direction du col de Bermont. Au col prendre à gauche direction la tour du Faude, parking bien visible

Etapes
Bermont - cimetière Duchesne - tête des Immortels - col du Calvaire - Blancrupt

Commentaires
randonnée en grande partie dégagée avec beaux panoramas si météo favorable

Repas
Repas pris au restaurant

3.2. Pour contrôler, annuler ou modifier une inscription et/ou un covoiturage :

Vous pouvez modifier ou contrôler vos inscriptions à n'importe quel moment.
Après connexion à l'espace membre, 2 possibilités s'offrent à vous :

cliquez sur la rando en question, puis

- modifiez votre inscription et/ou covoiturage

ou

- annulez votre inscription

passez par la commande "mes inscriptions" accessible dans l'espace membre et qui reprend toutes vos inscriptions

cliquez sur le bouton action de la rando concernée

sélectionnez l'action de votre choix dans le menu déroulant

13/08/2023
Fermes et pâturages au dessus d'Orbey

✓ Vous êtes déjà inscrits à cette randonnée - [modifier votre inscription](#)

Je ne souhaite plus participer | Information covoiturage | Listing des inscrits

Michel H
Contact / SMS : 06 01 84 83 23

Difficile - [En savoir plus sur les niveaux de difficulté](#)
Dénivelé : 100m | Distance : 14,8km | Durée : 5 heures

Données personnelles
Mes co-adhérents
Mes inscriptions
Documents partagés
Mes photos
Ma cotisation
Déconnexion

Mes inscriptions aux randonnées

Rechercher dans cette liste 0 - 3 Sur 3

DATE DE LA RANDONNÉE	NOM DE LA RANDO	DATE D'INSCRIPTION	Actions
15-08-2023 00:00	2023-08-15 Urbeis et le chemin de la Résistance	07-08-2023	Actions
13-08-2023 00:00	2023-08-13 Fermes et pâturages au dessus d'Orbey	09-08-2023	Actions
12-08-2023 00:00	2023-08-12 Sur les flancs du Brézouard	09-08-2023	Actions

S'inscrire à une randonnée

Mes inscriptions aux randonnées

Rechercher dans cette liste 0 - 3 Sur 3

DATE DE LA RANDONNÉE	NOM DE LA RANDO	Actions
15-08-2023 00:00	2023-08-15 Urbeis et le chemin de la Résistance	Modifier mon inscription Gestion du co-voiturage Listing des inscriptions Se désister
13-08-2023 00:00	2023-08-13 Fermes et pâturages au dessus d'Orbey	Actions
12-08-2023 00:00	2023-08-12 Sur les flancs du Brézouard	Actions

S'inscrire à une randonnée

4. Gestion du covoiturage

Le covoiturage est proposé sur toutes les randonnées, soit par l'intermédiaire du site internet, soit par arrangement direct entre les participants à une rando donnée, la liste des participants avec leur téléphone et leur mail étant accessible après inscription à la rando.

Le covoiturage est indissociable de la randonnée et il ne peut y avoir d'action ou de demande de covoiturage sans inscription préalable

Le covoiturage est une tradition bien implantée au sein du TPS et qui répond à une demande forte, mais attention, le covoiturage ne peut fonctionner que si des voitures sont proposées
Donc, jouez le jeu, proposez votre voiture en partant près de chez vous ou sur votre trajet, les contraintes sont minimales

Accédez au site par l'adresse <http://www.randotps.com/>

4. 1. vous cherchez une place sur le site

au moment de votre inscription à la rando

- à la rubrique "souhaitez-vous covoiturer ?", choisissez "oui"
- spécifiez je cherche une place
- précisez le secteur de prise en charge souhaité (Strasbourg centre, Neudorf, etc)

validez votre inscription

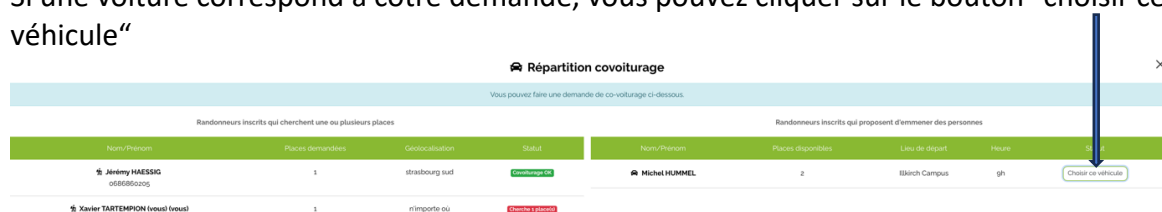
après validation, vous arrivez à l'écran de confirmation récapitulant votre inscription

cliquez sur "information covoiturage"

The screenshot shows a confirmation form titled "Confirmez votre choix" with a close button (X) in the top right. The main question is "Confirmez-vous vouloir vous inscrire à la randonnée '2023-08-15 Urbeis et le chemin de la Résistance' ?". Below this, there is a table with the heading "Cochez les cases des coéquipiers qui participeront également". The table has three columns: "Prénoms", "Nom", and "Téléphone". One row is visible with "Xavier" in the first column and "TARTEMPION" in the second. To the left of the table is a checked checkbox. Below the table are three dropdown menus: "Souhaitez-vous covoiturer ?" (set to "Oui"), "Souhaitez-vous une place ?" (set to "Je cherche une place"), and "Lieu de prise en charge souhaité" (set to "n'importe où"). At the bottom are two buttons: "Oui, je m'inscris !" (green) and "Non" (grey).

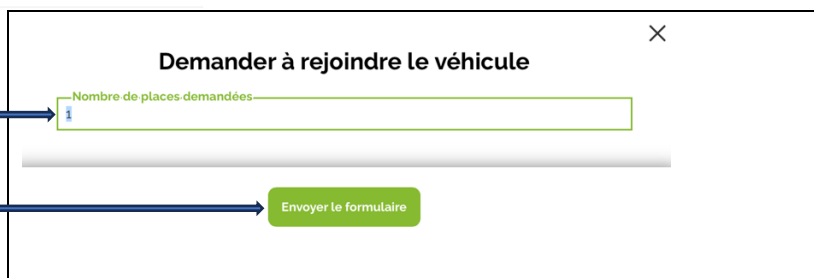
The screenshot shows a confirmation screen for the hike "15/08/2023 - 10H00 Urbeis et le chemin de la Résistance". It features a red hiker icon. Below the title, there is a green bar with a checkmark and the text "Vous êtes inscrit(e) à la randonnée". To the right of this bar is a link "modifier votre inscription". At the bottom, there are three buttons: "Je ne souhaite plus participer" (red), "Information covoiturage" (green), and "Listing des inscrits" (green).

vous arrivez à la fenêtre reprenant l'état du covoiturage au moment de votre demande
Si une voiture correspond à votre demande, vous pouvez cliquer sur le bouton "choisir ce véhicule"



Vous pouvez éventuellement demander plusieurs places.

valider votre demande en cliquant sur "envoyer le formulaire"



votre demande doit encore être acceptée par le conducteur. Vous recevrez ensuite une confirmation par mail.



si vous ne trouvez pas de place répondant à votre demande, laissez là en instance et n'hésitez pas à reconsulter l'état du covoiturage ultérieurement .

Vous pouvez également être invité par un conducteur à monter dans sa voiture. Vous serez dans ce cas prévenu par mail.

Vous pouvez à tout moment contrôler modifier ou annuler votre demande (voir paragraphe 4.3)

4. 2. vous proposez une place sur le site

le sens de la démarche est tout à fait superposable

au moment de votre inscription à la randonnée :

- choisissez "oui"
- spécifiez "je propose une voiture"
- précisez nombre de places et le lieu de prise en charge
- l'heure de départ

puis validez votre inscription

après validation, vous arrivez à l'écran de confirmation récapitulant votre inscription

cliquez sur "information covoiturage"

voiture apparaît dans la liste des voitures proposées avec lieu et heure de départ Il y a une demande pour 2 places : vous pouvez inviter les participants dans votre voiture en cliquant sur "inviter à rejoindre ma voiture"

toute demande de covoiturage doit être acceptée par le conducteur.

Une confirmation est envoyée mail au(x) passager(s) vous constatez qu'une demande de covoiturage a été acceptée. Vous pouvez encore refuser la demande et "sortir" le passager....

4. 3. Annulation, Contrôle Modification des demandes et offres de covoiturage

Comme pour la gestion des randonnées, deux possibilités s’offrent à vous pour gérer votre demande ou offre de covoiturage :

cliquez sur la rando en question, puis

- modifiez votre inscription et/ou covoiturage
- ou
- annulez votre inscription

passez par la commande “mes inscriptions” accessible dans l’espace membre et qui reprend toutes vos inscriptions

cliquez sur le bouton action de la rando concernée

sélectionnez l’action désirée de votre choix dans le menu déroulant

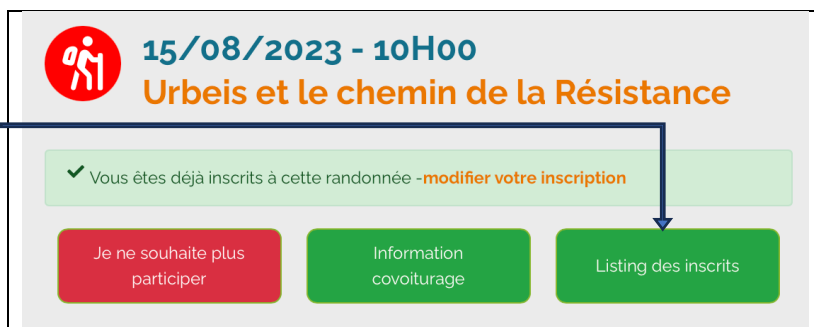
The screenshot illustrates the user interface for managing hike registrations. It is divided into three main sections:

- Top Section (Hike Detail):** Displays details for a hike on 13/08/2023 titled "Fermes et pâturages au dessus d'Orbey". It shows the user's profile (Michel H), contact info, and hike statistics (Difficulty: Difficile, Distance: 14.8km, Duration: 5 hours). A green banner indicates the user is already registered. Action buttons include "Je ne souhaite plus participer" (red), "Information covoiturage" (green), and "Listing des inscrits" (green).
- Middle Section (User Menu):** A vertical list of menu items: "Données personnelles", "Mes co-adhérents", "Mes inscriptions" (highlighted in green), "Documents partagés", "Mes photos", "Ma cotisation", and "Déconnexion".
- Bottom Section (Registration List):** Titled "Mes inscriptions aux randonnées", it features a search bar and a table of registered hikes. The table has columns for "DATE DE LA RANDONNÉE", "NOM DE LA RANDO", and "DATE D'INSCRIPTION". The "Fermes et pâturages au dessus d'Orbey" hike is highlighted. A dropdown menu is open over the "Actions" button for this hike, showing options: "Modifier mon inscription", "Gestion du co-voiturage", "Listing des inscriptions", and "Se désister".

L’annulation de l’inscription à une rando entraîne automatiquement l’annulation de l’offre ou de la demande de covoiturage.

4. 4. Covoiturage par arrangement direct entre les participants à une rando

Après inscription à une randonnée, vous pouvez consulter la liste inscrits en cliquant sur la rando concernée puis sur "listing des inscrits"



vous pouvez ensuite directement contacter un inscrit par mail ou téléphone

Nom du membre	Telephone	Email	Repas ?	Covoiture ?	Véhicule ?
Michel HUMMEL	06 01 84 83 23	michelhummel1@gmail.com	NON	OUI	Propose une voiture
Jérémy HAESSIG	06 86 86 02 05	info@saezam.fr	NON	OUI	Cherche une place
Xavier TARTEMPION		drmichelhummel@gmail.com	NON	OUI	Cherche une place

Export XLS

Pour toute modification ultérieure, il faudra recontacter le participant concerné.